

# 土地现状调查结果表

为了推进城镇建设武强县2024年第1批次建设用地，依照法律规定，1号地块拟征收东王庄村位于村东南的土地，四至为东至东王庄村村地、西至东王庄村村地、南至东王庄村村地、北至东王庄村村地的土地，经武强县自然资源和规划局组织勘测定界，与武强镇东王庄村集体经济组织、农户共同调查土地权属、清点农村村民住宅、其他地上附着物及青苗，有关情况如下：

## 一、土地情况




权属	东王庄村集体土地							
地类	合计	农用地					建设 用地	未利 用地
		小计	其中					
			耕地	园地	林地	农村道路		
面积	0.5623	0.5623	0.5147			0.0476		



### 三、农村村民住宅情况

名 称	所有权人	具体情况	备注

无







### 五、青苗情况


名称	所有权人	具体情况	备注



注：经认定，应予补偿的其他地上附着物、青苗等与实际数量不同的，可在备注栏进行说明；没有农村村民住宅、其他地上附着物或青苗时，在备注栏注明“无”。

集体经济组织（签字、盖章）：

现场组织人员（签字）：

土地现状调查组织单位（主要负责人签字、盖章）：

2024年3月22日

